



АДМИНИСТРАЦИЯ ГОРОДА ПЕРМИ
ДЕПАРТАМЕНТ ЗЕМЕЛЬНЫХ ОТНОШЕНИЙ

РЕШЕНИЕ

о размещении объектов № 1136 от 21.06.2019

г. Пермь, ул. Сибирская, 15

Департамент земельных отношений Администрации города Перми в соответствии с пунктом 3 ст. 39.36 Земельного кодекса Российской Федерации, Положением о порядке и условиях размещения объектов на землях или земельных участках, находящихся в государственной или муниципальной собственности, на территории Пермского края без предоставления земельных участков и установления сервитутов, утвержденным Постановлением Правительства Пермского края от 22.07.2015 № 478-п

разрешает ОАО «МРСК Урала» (ИНН 6671163413, ОГРН 1056604000970, место нахождения: 620026, Свердловская область, г. Екатеринбург, ул. Мамина-Сибиряка, 140).

размещение объекта КТПС 6/0,4 кВ, ВЛ 6 кВ, оборудование учета э/э, входящих в ЭСК ПС 35/10/6 кВ Первомайская, для электроснабжения автоматизированного стационарного экологического поста № 2 по адресу: Пермский край, г. Пермь, Индустриальный район, жилой район Верхние Муллы, участок № 1 (кадастровый номер земельного участка 59:01:4716141:23)

на землях: государственная собственность на которые не разграничена

на срок бессрочно

местоположение Пермский край, г. Пермь, Индустриальный район, кадастровый номер квартала 59:01:4716051

способ размещения объекта: надземный

Территория, согласно схеме, расположена в зонах с особым условием использования территории: охранная зона газопроводов высокого и среднего давления, охранная зона объектов электросетевого хозяйства; приаэродромная территория аэродрома аэропорта Большое Савино.

ОАО «МРСК Урала»:

1. Соблюдать правила охранных зон газораспределительных сетей, установленные постановлением Правительства Российской Федерации от 20.11.2000 №878 «Об утверждении правил охраны газораспределительных сетей»;

2. Соблюдать порядок использования земельных участков, установленный постановлением Правительства Российской Федерации от 24.02.2009 № 160 «О порядке установления охранных зон объектов электросетевого хозяйства и особых условий использования земельных участков, расположенных в границах таких зон»;

3. Соблюдать правила охранных зон воздушного пространства, установленные Постановлением Правительства Российской Федерации от 11.03.2010 № 138 «Об утверждении Федеральных правил использования воздушного пространства Российской Федерации»;

4. В соответствии с пунктом 7(2) Положения о порядке и условиях размещения объектов на землях или земельных участках, находящихся в государственной или муниципальной собственности, на территории Пермского края без предоставления земельных участков и установления сервитутов, утвержденного Постановлением Правительства Пермского края от 22.07.2015 № 478-п, представить в департамент земельных отношений администрации города Перми в течении 1 месяца с момента размещения объектов материалы контрольной геодезической съемки размещенных объектов на бумажном и электронном носителях на безвозмездной основе.

В соответствии со статьей 20¹ Закона Пермского края от 14.09.2011 № 805-ПК «О градостроительной деятельности в Пермском крае» ОАО «МРСК-Урала»:

Не позднее чем за 10 рабочих дней до начала строительства и (или) реконструкции безвозмездно передает в департамент градостроительства и архитектуры администрации города Перми один экземпляр копий разделов проектной документации, предусмотренных пунктом 1 части 12 статьи 48 Градостроительного кодекса Российской Федерации;

В течение 10 рабочих дней после окончания работ по строительству, реконструкции безвозмездно передать в департамент градостроительства и архитектуры администрации города Перми схему, отображающую расположение объекта и сетей инженерно-технического обеспечения, подписанную застройщиком (техническим заказчиком), с приложением текстового и графического описания местоположения границ охранной и санитарно-защитной зоны, перечень координат характерных точек границ такой зоны.

Приложение: Схема предполагаемых к использованию земель или части земельного участка (на 3 л. в 1 экз.).

И.о. начальника отдела предоставления
земельных участков по работе
с юридическими лицами



Н.Н. Борцова

Схема границ Предлагавших к использованию земель или части земельного участка

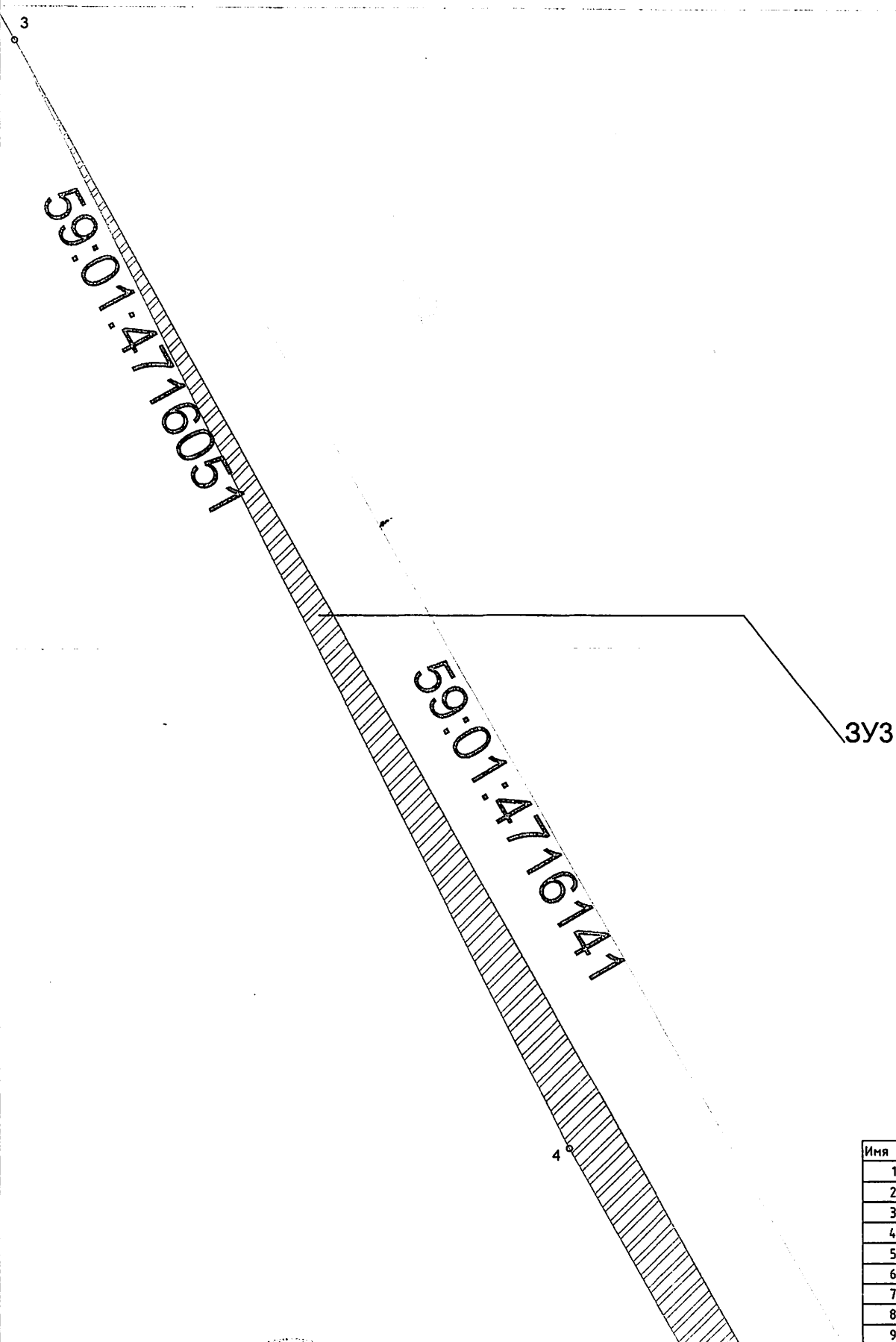
Объект "Строительство КТПС 6/0,4 кВ, ВЛ 6 кВ, оборудование учета э/э, входящих в ЭСК ПС 35/10/6 кВ Первомайская, для электроснабжения автоматизированного стационарного экологического поста № 2 по адресу Пермский край, г. Пермь, Индустриальный район, жилой район Верхние Муллы, участок № 1 (кад. номер зем. участка 59:014716141)"

Местоположение: Пермский край, г. Пермь, Индустриальный район, кадастровый номер квартала (59:014716051)

Категория -

Площадь земельного участка 3592 м²

Масштаб 1:500



Условные обозначения

59:014716198 - кадастровый номер кадастрового квартала

8 - номер учтенного земельного участка

Схема границ Предполагаемых к использованию земель или части земельного участка

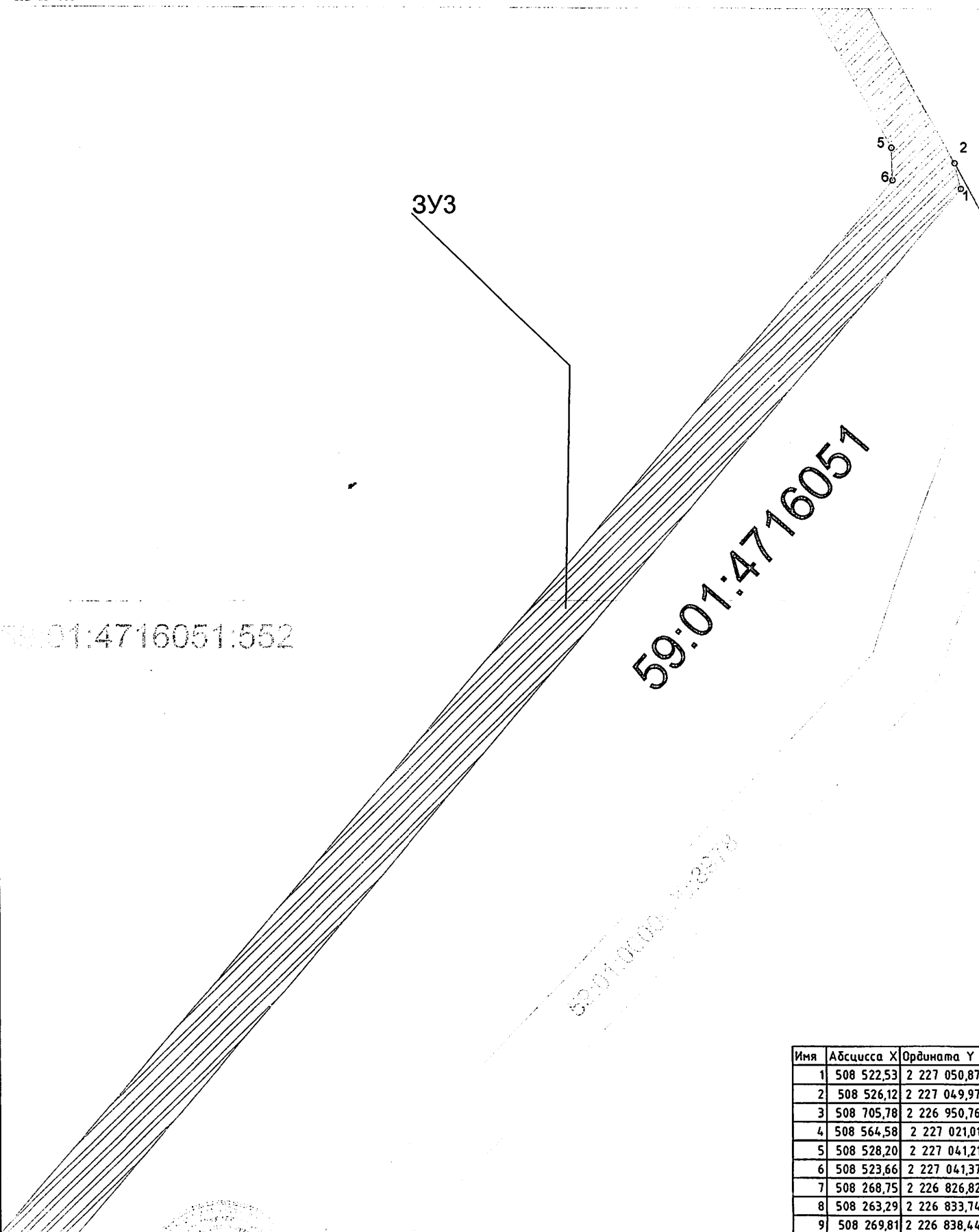
Объект "Строительство КТПС 6/0,4 кВ, ВЛ 6 кВ, оборудование учета э/э, входящих в ЭСК ПС 35/10/6 кВ Первомайская, для электроснабжения автоматизированного стационарного экологического поста № 2 по адресу Пермский край, г. Пермь, Индустриальный район, жилой район Верхние Муллы, участок № 1 (кад. номер зем. участка 59:01:47:16:14:123)"

Местоположение: Пермский край, г. Пермь, Индустриальный район, кадастровый номер квартала (59:01:47:16:05:1)

Категория -

Площадь земельного участка 3592 м2

Масштаб 1:500



Имя	Абсцисса X	Ордината Y
1	508 522,53	2 227 050,87
2	508 526,12	2 227 049,97
3	508 705,78	2 226 950,76
4	508 564,58	2 227 021,01
5	508 528,20	2 227 041,21
6	508 523,66	2 227 041,37
7	508 268,75	2 226 826,82
8	508 263,29	2 226 833,74
9	508 269,81	2 226 838,44

Условные обозначения

59:07:42:19:198 - кадастровый номер кадастрового квартала

в - номер учтенного земельного участка

3У1 - Запрещенный земельный участок

К1.1 - характерная точка границы, сведения о которой позволяют

..... - граница земельного участка

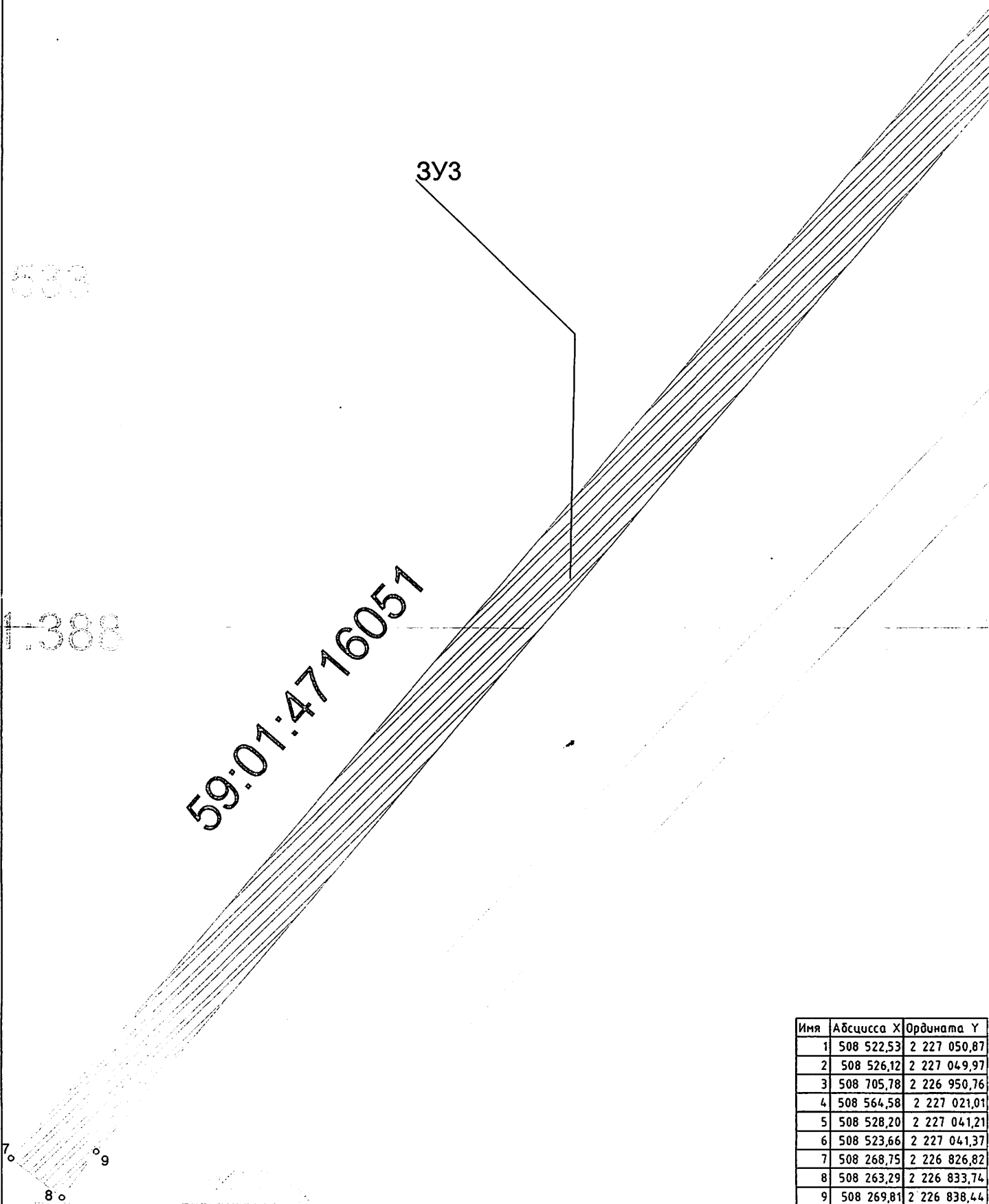
----- граница земель, предполагаемых к использованию

4-5 - снежная граница с земельным участком 59:01:47:16:05:1563

3-2 - снежная граница с кадастровым кварталом 59:01:47:16:14:1

Заявитель

Схема границ Предлагаемых к использованию земель или части земельного участка
 Объект: "Строительство КТПС 6/0,4 кВ, ВЛ 6 кВ, оборудование учета э/э, входящих в ЭСК ПС 35/10/6 кВ Первомайская, для электроснабжения автоматизированного стационарного экологического поста № 2 по адресу: Пермский край, г. Пермь, Индустриальный район, жилой район Верхние Муллы, участок № 1 (кад. номер зем. участка 59:01:47:16:123)"
 Местоположение: Пермский край, г. Пермь, Индустриальный район, кадастровый номер квартала (59:01:47:16:051)
 Категория -
 Площадь земельного участка 3592 м2
 Масштаб 1500



Имя	Абсцисса X	Ордината Y
1	508 522,53	2 227 050,87
2	508 526,12	2 227 049,97
3	508 705,78	2 226 950,76
4	508 564,58	2 227 021,01
5	508 528,20	2 227 041,21
6	508 523,66	2 227 041,37
7	508 268,75	2 226 826,82
8	508 263,29	2 226 833,74
9	508 269,81	2 226 838,44

Условные обозначения
 59:01:47:16:051 - кадастровый номер кадастрового квартала
 8 - номер учтенного земельного участка
 ЗУЗ - Предлагаемый земельный участок
 н.п. 1 - характерная точка границы, сведения о которой прилагаются
 - граница смежного земельного участка
 - граница земель, предлагаемых к использованию
 4-5 - смежная граница с земельным участком 59:01:47:16:051:563
 3-2 - смежная граница с кадастровым кварталом 59:01:47:16:141

Заявитель

Формат А3